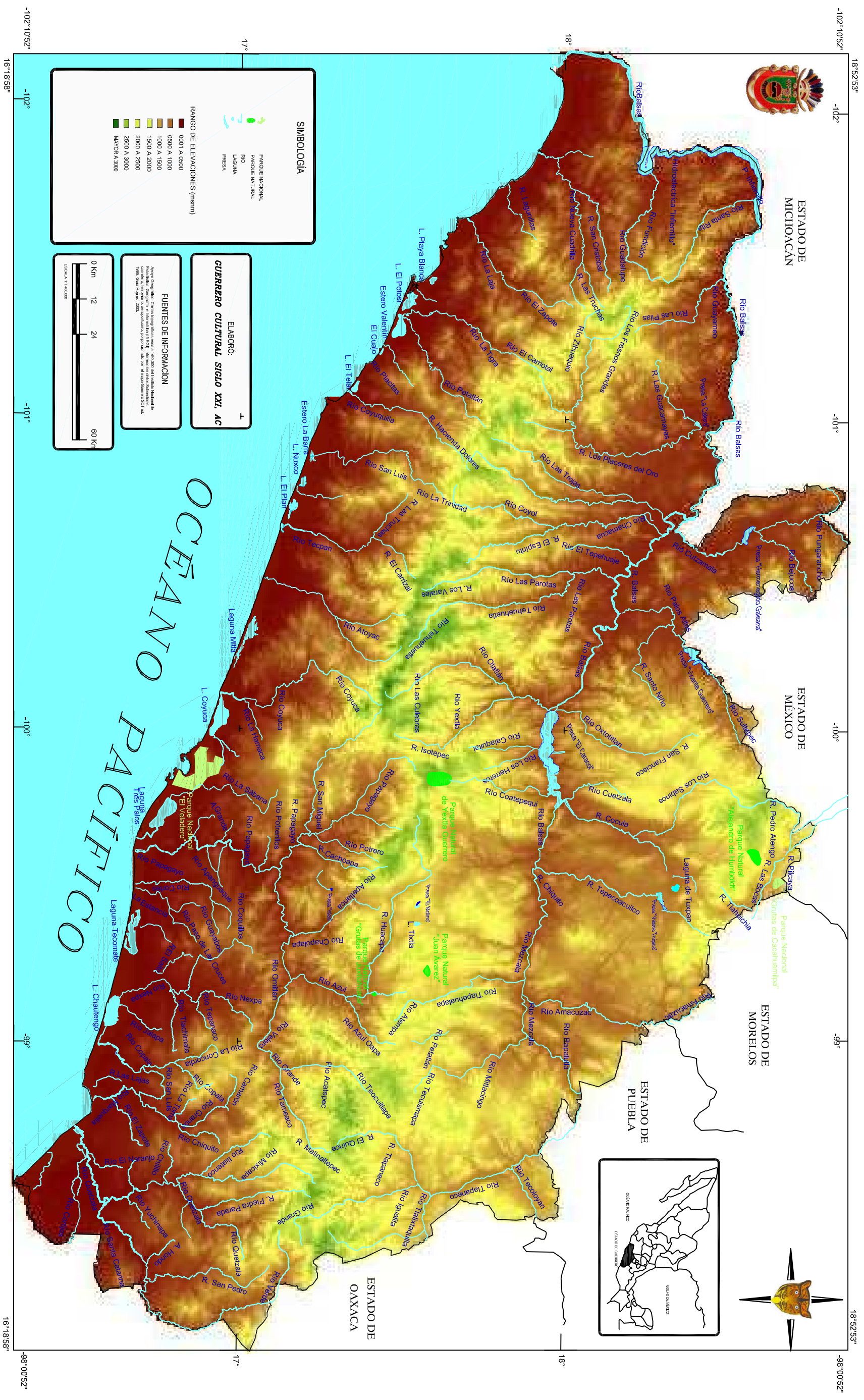


MAPA ORO-HIDROGRÁFICO DEL ESTADO DE GUERRERO



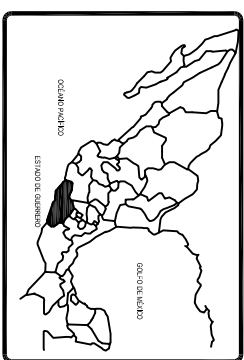
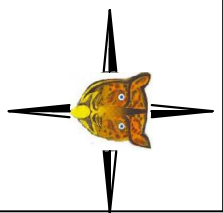
ESTADO DE
MICHOACÁN

ESTADO DE
MEXICO

ESTADO DE
MORELOS

ESTADO DE
PUEBLA

ESTADO DE
OAXACA



SIMBOLOGIA

- PARQUE NACIONAL
- PARQUE NATURAL
- RIO
- LAGUNA
- PRESA

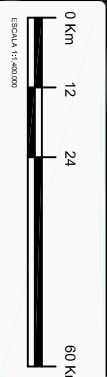
RANGO DE ELEVACIONES (msnm)

- 0001 A 0500
- 0500 A 1000
- 1000 A 1500
- 1500 A 2000
- 2000 A 2500
- 2500 A 3000
- MAYOR A 3000

ELABORÓ:
CUBRERO CULTURAL SIGLO XXI, AC

FUENTES DE INFORMACION

Archivo Geográfico: Carta topográfica escala 1:50,000 del Instituto Nacional de Estadística, Geografía e Informática (INEGI), Información sobre la Situación 1996. Datos RSI del 2005.
© 1996, 2005, 2006, 2007, 2008, 2009, 2010, 2011, 2012, 2013, 2014, 2015, 2016, 2017, 2018, 2019, 2020, 2021, 2022, 2023, 2024



OCEANO PACIFICO

Coordinates: 18° 18' 53" N, 98° 00' 52" W to 16° 18' 58" N, 99° 00' 52" W